






SECRETARIA DISTRITAL DE SALUD  
SUBDIRECCIÓN DE VIGILANCIA EN  
SALUD PÚBLICA  
SISTEMA DE VIGILANCIA ALIMENTARIA  
Y NUTRICIONAL - SISVAN-

**MAPA**  
**PREVALENCIA DE SOBREPESO**  
**EN ADOLESCENTES DE 10 A 17**  
**AÑOS POR I.M.C.Y POR UPZ**  
**Bogotá D.C. Corte Junio 2015**

**CONVENCIONES**

**Prevalencia**

-  10,0
-  10,1 - 14,9
-  15,0 - 19,9
-  20,0 - 50,0
-  Sin casos

**Límite localidad**



**Zona Rural**



**Municipios**



**Cifras Importantes**

Registros en zona rural (Sumapaz)	428
Registros en zona rural (Cerros Orientales)	94
Registros fuera de Bogotá	370

**INFORMACIÓN DE REFERENCIA**

Sistema de referencia:  
GCS\_MAGNA GRS 1980, Datum MAGNA.  
Fuente de información cartográfica:  
Mapa de Referencia para el  
Distrito Capital. Versión 06.15.  
(Infraestructura de Datos Espaciales para  
el Distrito Capital - IDECA)  
Fuente de datos:  
Secretaría Distrital de Salud.  
Dirección de Salud Pública.  
Area Vigilancia en Salud. SISVAN.

Equipo Análisis de Situación de Salud y  
Gestión del Conocimiento - ASIS-