











ALCALDÍA MAYOR
DE BOGOTÁ D.C.

SECRETARÍA DE SALUD

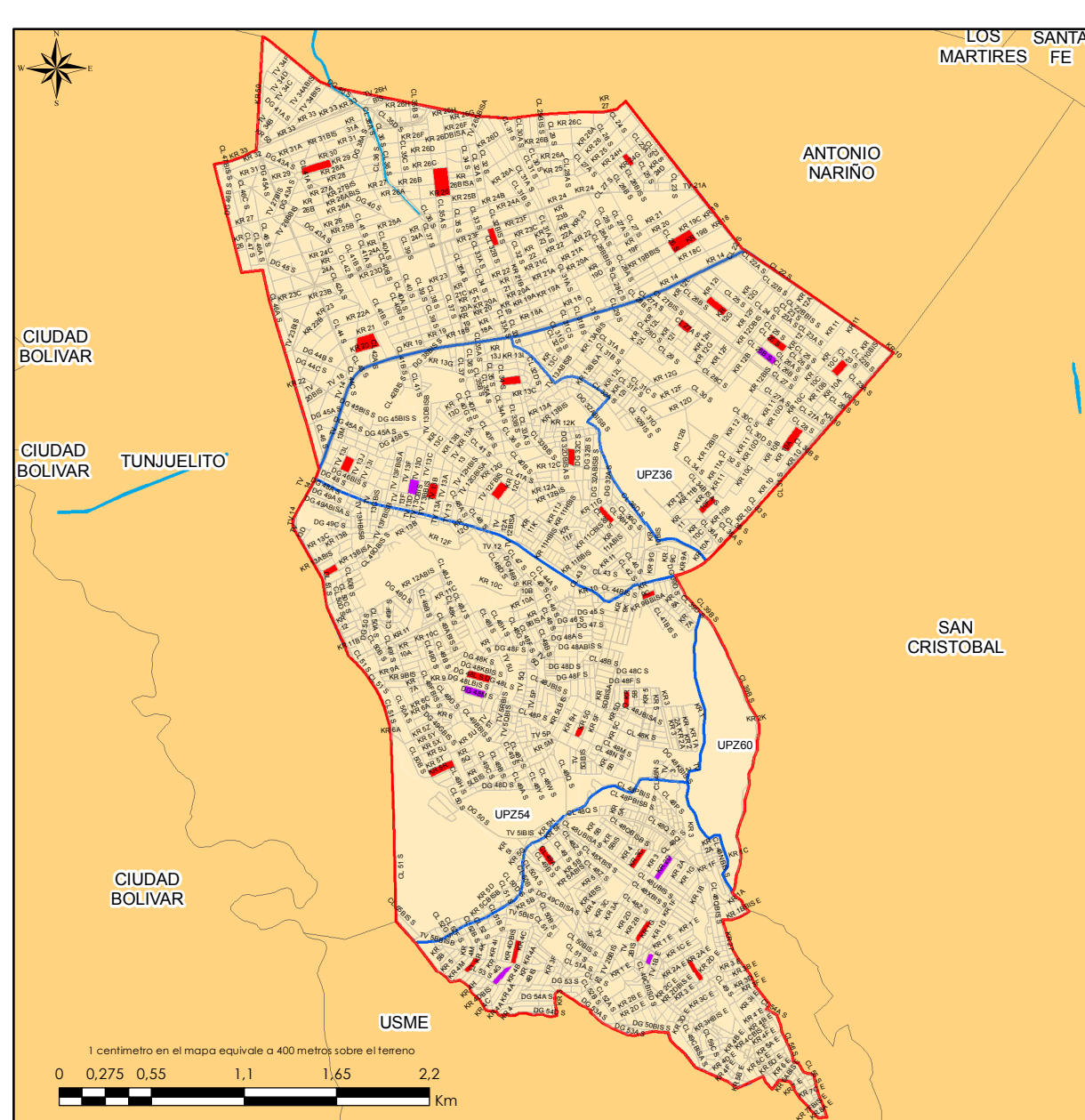
MANZANAS PRIORIZADAS PARA EL MONITOREO RÁPIDO DE COBERTURAS DE VACUNACIÓN LOCALIDAD DE RAFAEL URIBE URIBE JULIO 2015

LEYENDA:

-  Malla vial
-  Ronda Hidraulica
-  Manzanas priorizadas
-  Manzanas extra
-  Manzanas
-  Límite localidad
-  UPZ RUU
-  Localidades

| UPZ CÓDIGO | NOMBRE |
|------------|--------------------|
| UPZ36 | SAN JOSÉ |
| UPZ39 | QUIROGA |
| UPZ53 | MARCO FIDEL SUAREZ |
| UPZ54 | MARRUECOS |
| UPZ55 | DIANA TURBAY |

Fuente cartográfica: IDECA -
Infraestructura de Datos
Espaciales para el Distrito Capital
Mapa de referencia Mayo 2015
Elaborado el:
06/07/2015



CIUDAD BOLIVAR
CIUDAD BOLIVAR
TUNJUELITO

LOS MARTIRES
SANTA FE
ANTONIO NARIÑO
SAN CRISTOBAL

USME

